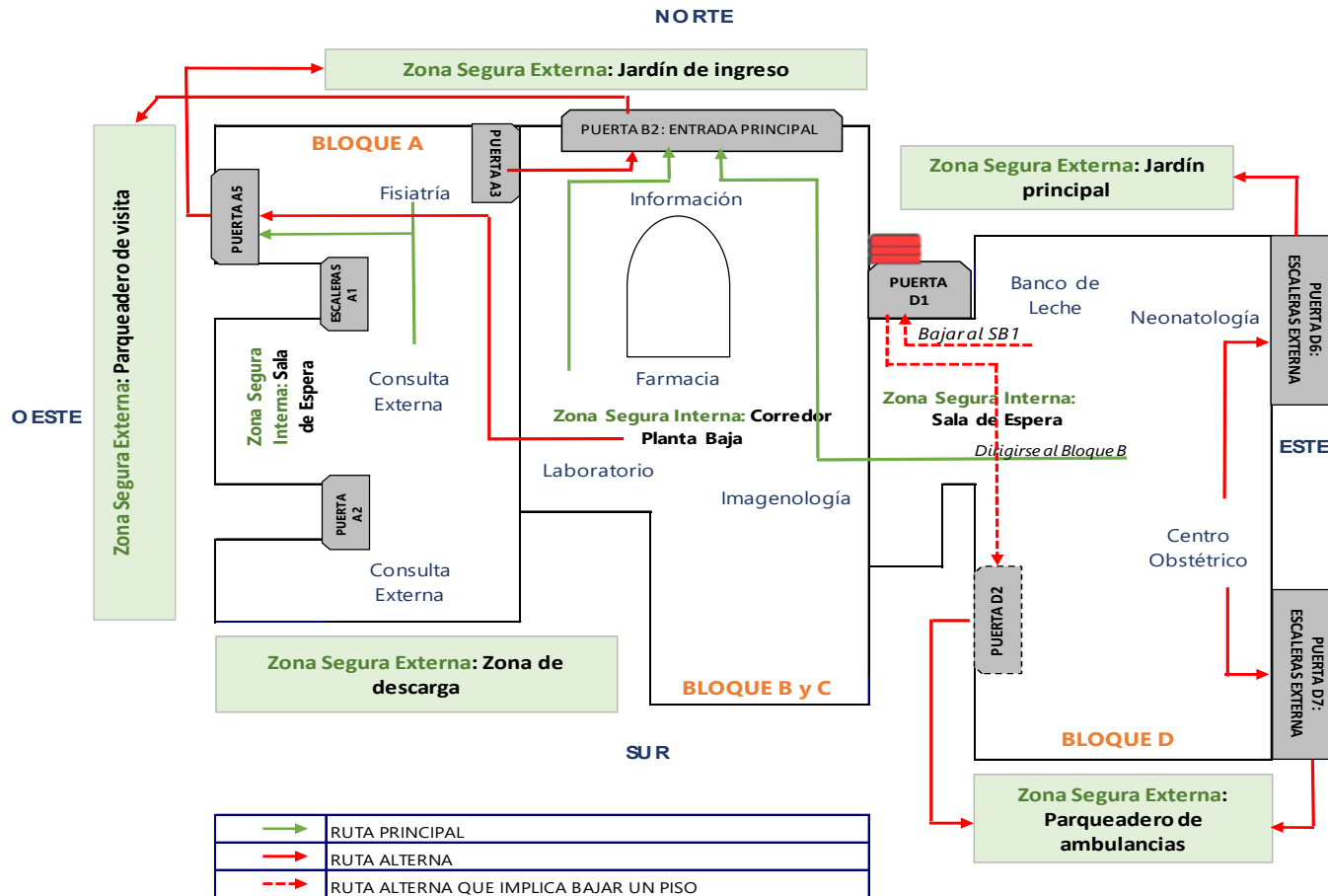
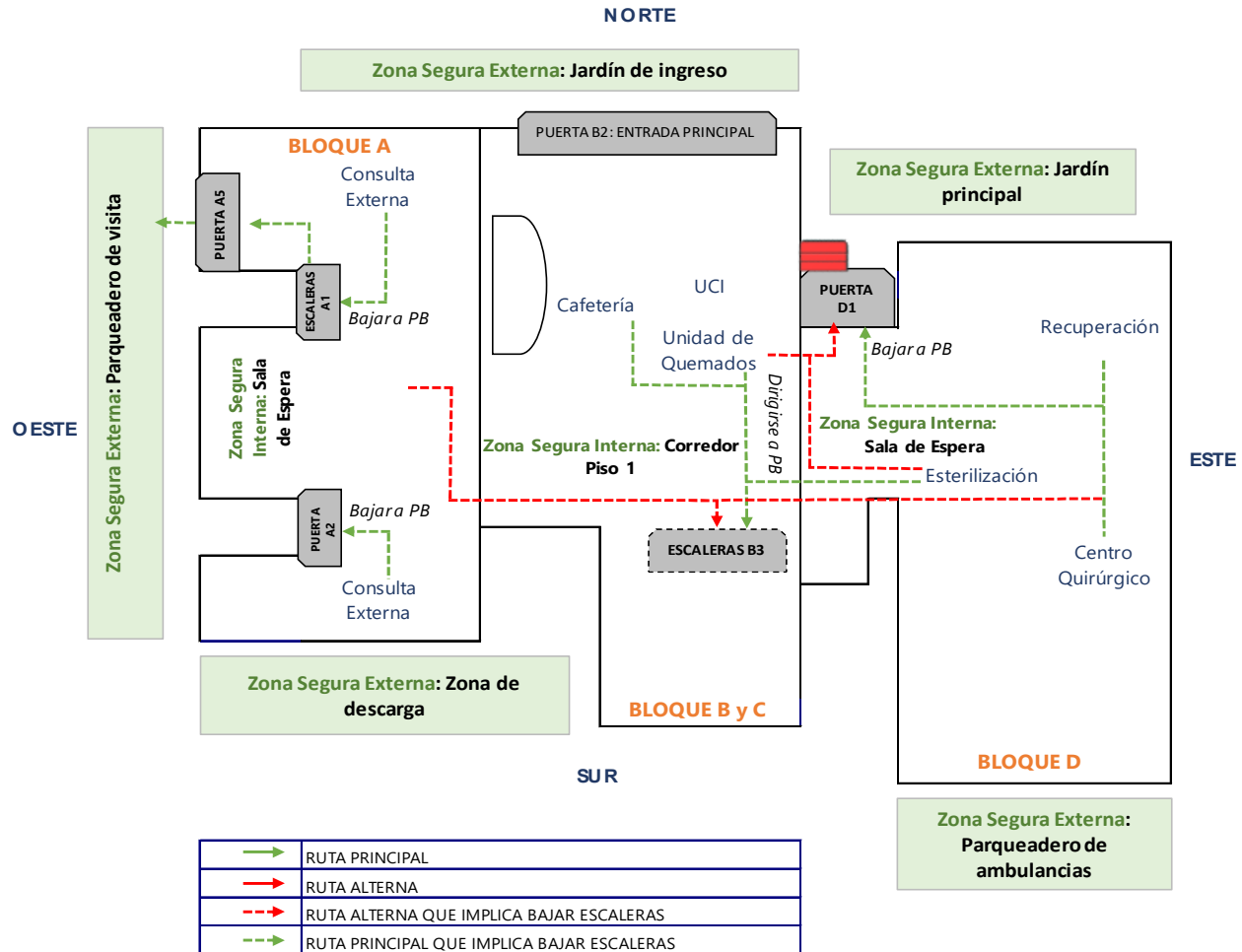


## ANEXO 10. PROTOCOLO DE EVACUACIÓN. Mapas de Evacuación y Zonas de seguridad HGDC

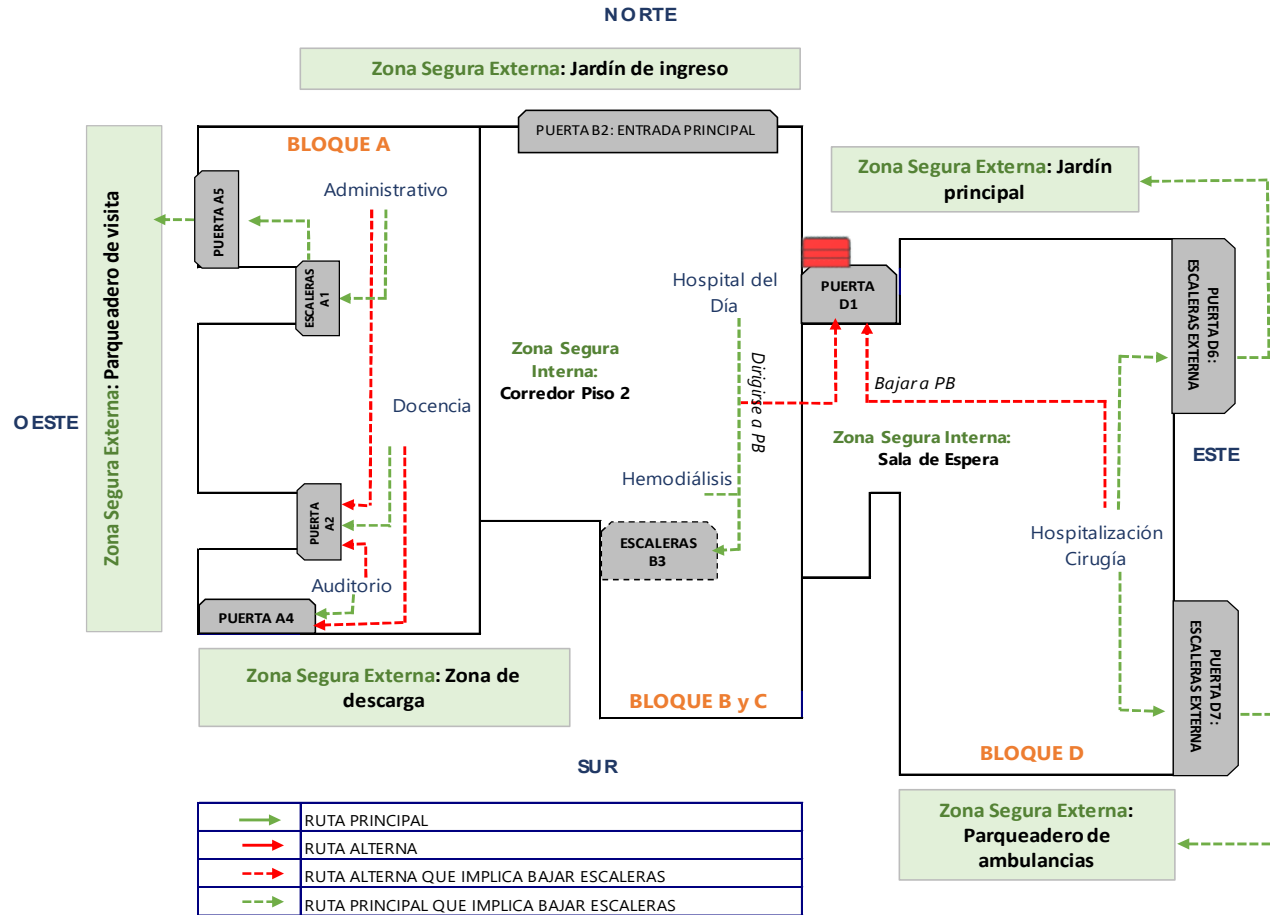
### Rutas de Evacuación y Zonas de Seguridad Planta Baja



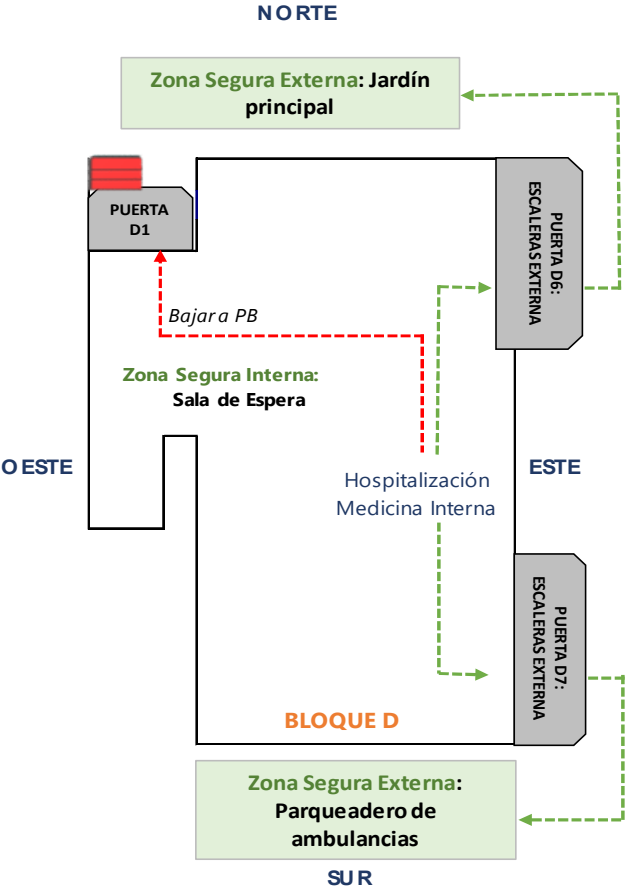
## Rutas de Evacuación y Zonas de Seguridad Piso 1





## Rutas de Evacuación y Zonas de Seguridad Piso 2

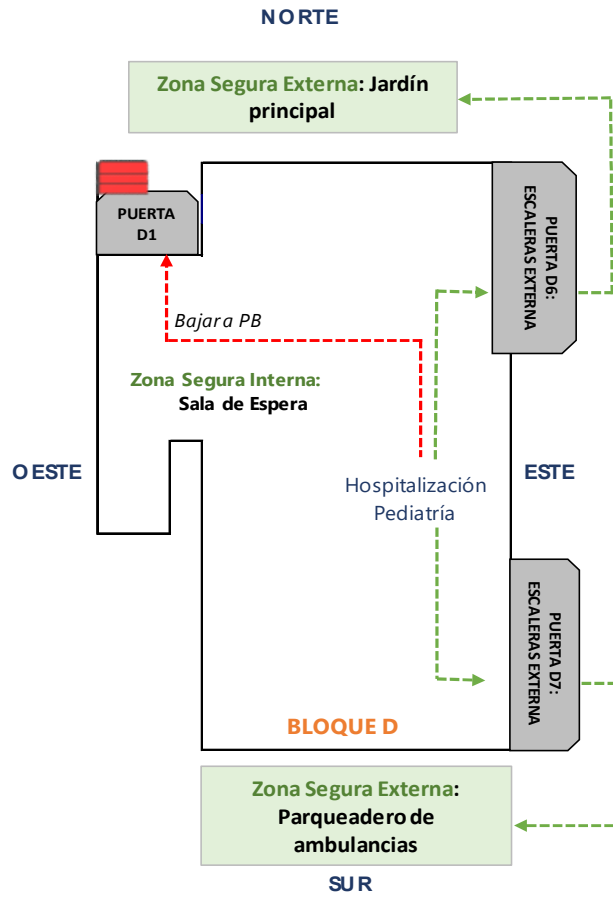


**Rutas de Evacuación y Zonas de Seguridad Piso 3**



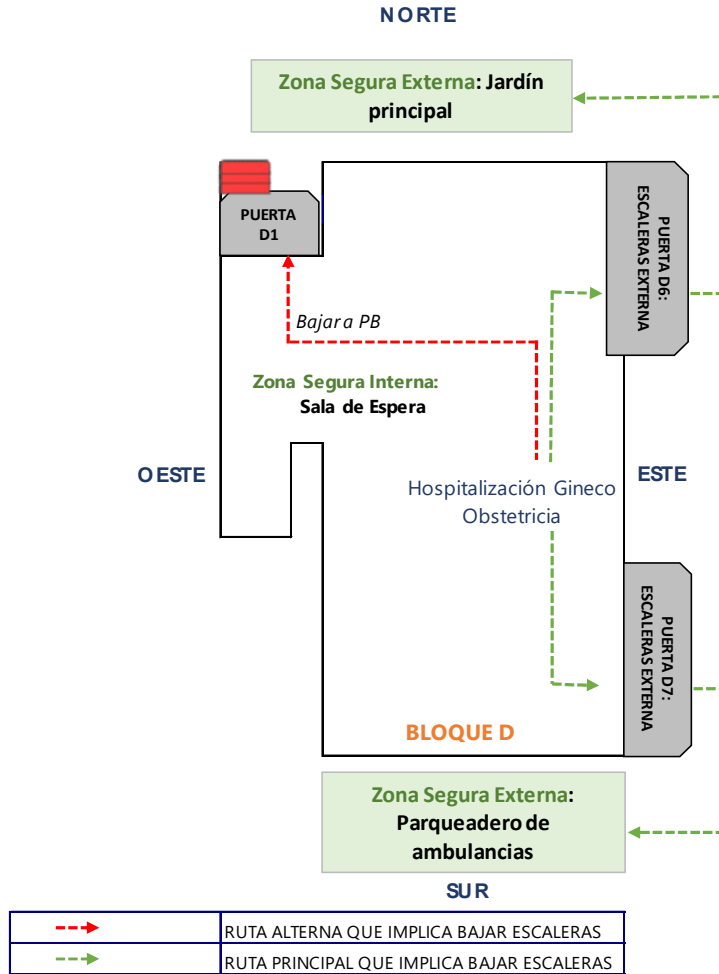
	RUTA ALTERNA QUE IMPLICA BAJAR ESCALERAS
	RUTA PRINCIPAL QUE IMPLICA BAJAR ESCALERAS

## Rutas de Evacuación y Zonas de Seguridad Piso 4

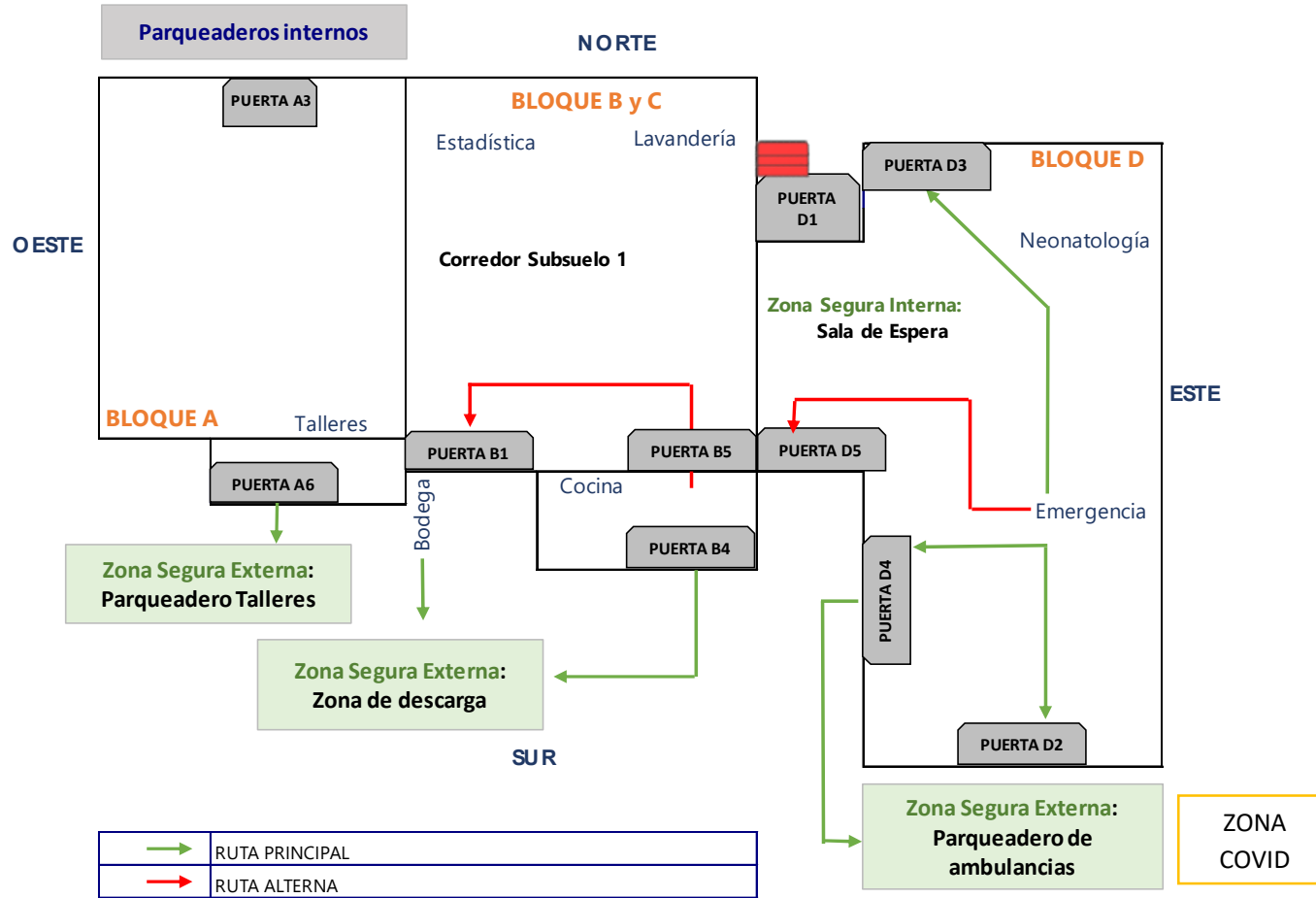


	RUTA ALTERNA QUE IMPLICA BAJAR ESCALERAS
	RUTA PRINCIPAL QUE IMPLICA BAJAR ESCALERAS

## Rutas de Evacuación y Zonas de Seguridad Piso 5



### Rutas de Evacuación y Zonas de Seguridad Subsuelo 1



## Rutas de Evacuación y Zonas de Seguridad Subsuelo 2

